



RANGER Naturparke
in Bayern

Unterwegs mit den Naturpark-Rangern
Tourenprogramm 2024

„Kirchen, Klöster, Fledermäuse“
in Kronach und Steinwiesen

Gemeinsam wollen wir die Sommerquartiere der Fledermäuse für das nächste Jahr säubern. Dies kann nur im Winter gemacht werden, wenn die Fledermäuse in ihren Winterquartieren Winterschlaf halten. Die Kirchendachböden sind sogenannte Wochenstuben, in denen die Fledermausmütter jeden Sommer ihre Jungen aufziehen. Hier häuft sich dann einiges an Fledermausdung an. Im Oblatenkloster und der evangelischen Kirche in Kronach sowie in der Kirche in Steinwiesen werden wir in zwei Gruppen mit Schaufel und Besen diesen wertvollen Dung gemeinsam einsammeln. Zu Beginn erfahren wir zudem noch interessante Details zu den jeweiligen Kirchen.

Termin: 18.10.2024, 15:00 Uhr bis 17:00 Uhr
Treffpunkte: Klosterstraße 13, 96317 Kronach und
Kirchstraße 6, 96349 Steinwiesen

Naturschutz in Carlsgrün

In Carlsgrün wollen wir einige wichtige Maßnahmen auf unserer Patenfläche im Landkreis Hof umsetzen, um die Fläche naturnaher zu gestalten. Es werden Obstbäume gepflanzt, Wiesenbereiche gemäht und Holzmaterial aus der Fläche geräumt. Außerdem müssen Drainagegräben verschlossen werden, um die wertvollen Feuchtfelder zu erhalten.



Termin: 26.10.2024, 10:00 Uhr bis 14:00 Uhr
Treffpunkt: Dorfplatz Carlsgrün, 95138 Bad Steben

Naturschutz im Kulmbacher Land

Schon ganz bald werden wir auch eine Patenfläche im Landkreis Kulmbach, in der Nähe von Marktkeugast haben. Diese Fläche wollen wir naturnah gestalten und dafür brauchen wir eure Unterstützung! Die Aktion selber ist bisher noch ein großes Überraschungspaket. Aber wenn ihr Lust habt dabei zu sein, meldet euch an, den genauen Ort und weitere Details werden wir euch bei der Anmeldung mitteilen.

Termin: 16.11.2024, 10:00 Uhr bis 14:00 Uhr
Treffpunkt: wird noch bekanntgegeben

Die Bäume und tierischen Bewohner
des Waldes

Kommt mit auf eine spannende Wanderung für Familien durch den herbstlichen Wald im Schorgastal. Wir lernen die unterschiedlichen Bäume und Tiere des Waldes kennen. Warum wird die Eberesche auch Vogelbeere genannt, weshalb finden wir keine Tannenzapfen auf dem Waldboden und wieso verliert die Lärche im Winter eigentlich ihre Nadeln? Während unseres abschließenden Picknicks haben wir dann Zeit für gemeinsame Spiele.

Für Familien mit Kindern ab 8 Jahren

Termin	Treffpunkt	Tourdaten
19.10.2024, 10:00 Uhr	Parkplatz unterhalb des Rathauses Herbert-Kneitz-Str. 7 95339 Wirsberg	Länge: ca. 5,5 km Dauer: ca. 4 Stunden Schwierigkeit: mittel

Naturschutz für alle - unsere Freiwilligenaktionen

Wolltet ihr schon immer aktiv im Naturschutz mitarbeiten? Dann kommt doch zu unseren Freiwilligenaktionen! Von Entbuschungsmaßnahmen über Wiesenmäh bis hin zum Säubern der Fledermaus-Sommerquartiere: die Arbeiten sind vielfältig. Während der Aktionen erhaltet ihr von unseren Naturpark-Rangern und weiteren Partnern wertvolle Informationen und natürlich ist auch für Verpflegung gesorgt!

Naturschutz im Glosberger Steinbruch

Der Glosberger Steinbruch ist eine unserer Patenflächen im Naturpark Frankenwald. Bei dieser Freiwilligenaktion wollen wir die Fläche für die dort lebenden Tiere noch attraktiver machen. Tümpel müssen freigeschnitten werden, damit die Gelbbauchunke auch im nächsten Jahr wieder vor Fressfeinden geschützt ist. Außerdem muss die Wiese gemäht werden und Neophyten, also nicht einheimische Pflanzen müssen entfernt werden.

Termin: 12.10.2024, 10:00 Uhr bis 14:00 Uhr
Treffpunkt: Wallfahrtskirche Mariä Geburt, Glosberg 18, 96317 Kronach

Kiefern und Farne
am Peterlesstein

Was macht den fast 600 m hohen Peterlesstein eigentlich so besonders? Die Vegetation, die dort wächst, ist eine ganz andere als in den typischen Frankenwald-Regionen. Hier wachsen seltene Farne und überwiegend Kiefern anstatt der sonst allgegenwärtigen Fichten. Wir wandern rund um einen sehr besonderen Ort des Naturparks Frankenwald.

Termin	Treffpunkt	Tourdaten
07.09.2024, 10:00 Uhr	Parkplatz am Spiegelteich (an der B 289) 95362 Kupferberg	Länge: ca. 4 km Dauer: ca. 3 Stunden Schwierigkeit: mittel

Herbstwanderung
für Familien

Gemeinsam mit dem Frankenwaldverein Helmbrechts begeben wir uns auf Entdeckungstour und erfahren spielerisch, was im Herbst alles in der Natur passiert. Bei der abwechslungsreichen Familienwanderung erkunden wir den Wald und seine Besonderheiten. Wir entdecken Pilze, schauen uns die buntlaubigen Bäume an und erfahren wie sich Waldtiere für den Winter vorbereiten.

Termin	Treffpunkt	Tourdaten
22.09.2024, 10:00 Uhr	Sportheim FC Höhenberg Hauptstr. 41 a 95352 Marktkeugast	Länge: ca. 4 km Dauer: ca. 2 - 3 Stunden Schwierigkeit: leicht

Pilzwanderung
für Jedermann

Bei unserer Pilzwanderung erfahren wir einiges über die überaus bedeutende Rolle der Pilze im Ökosystem, ihre Eigenschaften und Einsatzbereiche. Wir lernen, wie die gefundenen Pilze anhand verschiedener Erkennungsmerkmale zu bestimmen sind und können so Verwechslungen vermeiden. Zahlreiche Pilzarten sind genießbar, wir wollen sie gemeinsam entdecken.

Termin	Treffpunkt	Tourdaten
30.08.2024, 15:00 Uhr	Parkbucht zwischen Burgstall und 96268 Mitwitz	Länge: ca. 4 km Dauer: ca. 2 - 3 Stunden Schwierigkeit: leicht

Herbstwanderung
für Familien

Gemeinsam mit dem Frankenwaldverein Marlesreuth begeben wir uns auf Entdeckungstour und erfahren spielerisch, was im Herbst alles in der Natur passiert. Bei der abwechslungsreichen Familienwanderung erkunden wir den Wald und seine Besonderheiten. Wir entdecken Pilze, schauen uns die buntlaubigen Bäume an und erfahren, wie sich Waldtiere für den Winter vorbereiten.

Termin	Treffpunkt	Tourdaten
01.09.2024, 13:00 Uhr	Marlesreuth Raiffeisenplatz 95119 Naila	Länge: ca. 4 km Dauer: ca. 2 - 3 Stunden Schwierigkeit: leicht

Auf den Spuren
des Bibers

Auf unserer **barrierefreien** Tour im Uferpark in Kronach können wir vieles entdecken. Gemeinsam erkunden wir Flora und Fauna im ehemaligen Landesgartenschau-Gelände und entlang der Flüsse Haßlach und Rodach. Dort suchen wir nach Spuren des Baumeisters Biber und erfahren Interessantes über das beeindruckende Nagetier. Und auch die Flößerei im Frankenwald wird Thema dieser abwechslungsreichen Führung sein. Im Anschluss ist eine Einkehr im Café Seebühne möglich.

Termin	Treffpunkt	Tourdaten
21.07.2024, 10:00 Uhr	Vor dem Café Seebühne Am Flügelbahnhof 6 a 96317 Kronach	Länge: ca. 4 km Dauer: ca. 2 Stunden Schwierigkeit: leicht

Familien Spaß
am Regberg

Bei der Familienwanderung am Regberg bei Nordhalben wollen wir gemeinsam so einiges über die Tiere und Pflanzen des Naturparks Frankenwald spielerisch entdecken. Wir werden nicht nur mit den Augen sehen, sondern wollen auch fühlen, riechen und schmecken - alle Sinne werden gefragt sein. Zum Ausklang der Tour können wir uns auf dem Sommerfest des Frankenwaldvereins Nordhalben stärken.

Termin	Treffpunkt	Tourdaten
27.07.2024, 13:00 Uhr	Parkplatz an der Nordwaldhalle Kronacher Str. 57 96365 Nordhalben	Länge: ca. 3 km Dauer: ca. 2 Stunden Schwierigkeit: leicht

Wald-Entdeckertour
für Familien

Gemeinsam mit der Ortsgruppe Lippertsgrün des Frankenwaldvereins gehen wir vom Aachela-Gardn-Fest an der Dorfeiche in Lippertsgrün auf Entdeckungstour. Was krabbelt unter dem Moos und der Rinde? Welche Pflanzen leuchten in bunten Farben und was für Bäume wachsen hier? Spielerisch entdecken wir den Wald und haben dabei jede Menge Spaß. Im Anschluss sind alle herzlich eingeladen, bei Speis und Trank das Fest zu genießen.

Termin	Treffpunkt	Tourdaten
06.07.2024, 14:30 Uhr	Aachela-Gardn-Fest Lippertsgrün Friedenseiche 4 95119 Naila	Länge: ca. 2 km Dauer: ca. 2 Stunden Schwierigkeit: leicht

Trekkingtour
zur Thüringer Warte

Auf der zweitägigen Trekkingtour von Steinbach an der Haide bis zum Trekkingplatz an der Thüringer Warte wandern wir entlang der ehemaligen innerdeutschen Grenze. Zusammen mit der Gebietsbetreuerin des Nationalen Naturmonuments „Grünes Band Thüringen“ entdecken wir die Schönheit der Natur, erfahren aber auch die bewegte Geschichte dieser Grenzregion. Am Trekkingplatz lassen wir den Abend gemütlich am Lagerfeuer ausklingen.

Termin	Treffpunkt	Tourdaten
13.07.2024, 10:00 Uhr bis 14.07.2024, ca. 15:00 Uhr	Parkplatz Ortseingang Steinbach a. d. Haide 96337 Ludwigsstadt	Länge: ca. 28 km Höhenmeter: 840 steigend, 840 fallend Schwierigkeit: schwer

Wichtige Hinweise

- Bitte denkt bei allen Touren an festes Schuhwerk und wetterfeste Kleidung sowie etwas zu Trinken und gegebenenfalls auch eine Brotzeit für den kleinen Hunger zwischendurch.
- Bei schlechtem Wetter (Gewitter, Sturm, große Hitze) können die Touren ggf. kurzfristig entfallen.
- Die Teilnehmerzahl ist begrenzt, eine Anmeldung ist erforderlich.
- Unsere Führungen sind kostenfrei, Spenden für den Naturpark sind jedoch herzlich willkommen.
- Für unsere **Trekkingtouren** gilt: Ausrüstung und Verpflegung sind selbst mitzubringen; die Gebühren für die Übernachtung auf dem Trekkingplatz (15 €/Zeit) sind von den Teilnehmern selbst zu entrichten.

Anmeldung und weitere Informationen









Anmelden könnt ihr euch

- telefonisch unter 09261 678-244
- per E-Mail an naturpark.frankenwald@lra-kc.bayern.de
- online unter <https://www.frankenwald-tourismus.de/bei-uns/erlebnisse>

Weitere Informationen erhaltet ihr auch auf unserer Homepage oder in den sozialen Medien:

www.naturpark-frankenwald.de
www.facebook.com/NaturparkFrankenwald
www.instagram.com/naturpark.frankenwald
www.komoot.de/user/naturparkfrankenwald

-  barrierefreie Führung
-  Trittsicherheit erforderlich
-  Familienwanderung (nicht für Kinderwagen geeignet)
-  Einkehrmöglichkeit
-  Verpflegung mitbringen
-  Führung in Kooperation mit dem Frankenwaldverein

Herausgeber: Naturpark Frankenwald e. V.
Fotos: Marco Felgenhauer, Ines Gareis, Geopark Schieferland, Sandra Hüttner, Landkreis Kronach, Naturpark Frankenwald, Werner Peetz, Thomas Rebhan, Maria Setale, Björn Stumpf, Anja Wunder
Icons: freepik/flaticon.com

Der Naturpark Frankenwald

Der Naturpark Frankenwald ist ein Großschutzgebiet, das sich auf einer Fläche von 1.022 km² über Teilbereiche der drei Landkreise Kronach, Kulmbach und Hof erstreckt. Im Süden wird er von der Fränkischen Linie, einer markanten geologischen Verwerfung, begrenzt. Im Norden stößt er an die ehemalige innerdeutsche Grenze, die heute als „Grünes Band“ bekannt ist. Mehr als 50 % der Naturparkfläche ist als Natur- oder Landschaftsschutzgebiet ausgewiesen.

Wesentliche Ziele unseres Naturparks sind der Erhalt der charakteristischen Kulturlandschaft mit ihrem Arten- und Biotopreichtum, die Förderung einer naturverträglichen Landnutzung und die Entwicklung als naturnaher Erholungsraum.

Charakteristisch für unsere Region ist der landschaftliche Dreiklang aus den artenreichen Wiesentälern, in denen die historischen Floßbäche plätschern, aus den bewaldeten Hängen der tief eingeschnittenen Korbsohletäler und den gerodeten Hochflächen mit den typischen Rundangerdörfern.

Erst spät wurde der undurchdringliche Urwald im 12. Jahrhundert besiedelt. Der Waldreichtum war das Kapital der Region. Das Flößerhandwerk, Köhlerei und Bergbau, aber auch die kleinteilige Land- und Forstwirtschaft formten über viele Jahrhunderte hinweg Land und Leute.

Auch wenn man sofort an die ausgedehnten Wälder denkt, sind es auch die kleinteilige Kulturlandschaft und die vielfältigen Wiesen, die den besonderen Charme unseres Naturparks ausmachen. Sie sind Lebensraum und Nahrungsbiotop für viele geschützte Pflanzen und Tiere wie die seltene Arnika oder den scheuen Schwarzstorch, der zu den Charakterarten des Frankenwalds zählt.

Diese Zusammenhänge von Natur und Kultur, die seltenen Lebensräume, geschützte Tier- und Pflanzenarten, die besondere Geologie sowie die traditionellen, die Landschaft prägenden Gewerbe machen die Einzigartigkeit unserer Region aus.

Ranger im Naturpark Frankenwald

Die Aufgaben von uns Naturpark-Rangern sind vielfältig und bestehen u. a. darin, Menschen für die Natur zu begeistern, Einheimische und Gäste über die ökologischen Besonderheiten zu informieren und für eine naturverträgliche Nutzung und Erholung zu werben. Mit Fachwissen und Engagement wollen wir für die Schönheiten des Naturparks Frankenwald begeistern.

Wir laden euch daher herzlich ein, den einzigartigen Charakter und die Vielfalt unserer Region mit uns Naturpark-Rangern zu entdecken!

Frühlingserwachen am Weißensteinturm



Der Frühling naht, es wird langsam wärmer, die Zugvögel kommen wieder zurück, die Knospen springen auf und die Tage werden länger. Eine wunderbare Jahreszeit für eine Wanderung rund um den Weißensteinturm. Bei der Familienwanderung auf verwunschenen Wegen, durch Wälder und Wiesen und entlang des Singerweihers erfahren wir viele interessante Naturdetails. Im Anschluss besteht die Möglichkeit zur Einkehr.

Termin	Treffpunkt	Tourdaten
09.03.2024, 10:00 Uhr	Ausflugsgaststätte Weißenstein 1 95236 Stammbach	Länge: ca. 6 km Dauer: ca. 3 Stunden Schwierigkeit: leicht

Auf den Spuren des Baumeisters im Lamitztal

Begeht euch mit uns auf eine Zeitreise durch das Lamitztal und entdeckt, wie sich die Landschaft hier entwickelt. Eine Biberfamilie hat sich im Talgrund angesiedelt. Ihre Spuren werden wir auf der abwechslungsreichen Rundwanderung häufig entdecken. Mit ihren Bauwerken verwandeln die fleißigen Nager das Lamitztal in eine einzigartige Naturlandschaft, die für viele weitere Tiere und Pflanzen ein Lebensraum geworden ist.



Termin	Treffpunkt	Tourdaten
21.04.2024, 14:00 Uhr	Wanderparkplatz Schnappenhammer 96346 Wallenfels	Länge: ca. 6 km Dauer: ca. 3 Stunden Schwierigkeit: mittel

Entdeckertour im Thiemitztal




Möchtet ihr Tiere entdecken, Wissenswertes über den Wald erfahren, Dämme bauen, zusammen Spiele erleben oder euch einfach mal durchs Unterholz schlagen? Dann begleitet uns auf einer spannenden Entdeckertour rund um die Kohlstatt im Thiemitztal. Anschließend können wir noch etwas Zeit am Kohlenmeiler verbringen, der von den Köhlerfreunden des Frankenwaldvereins um 16:00 Uhr entfach wird.

Termine	Treffpunkt	Tourdaten
26.04.2024, 16:30 Uhr 06.09.2024, 16:30 Uhr	Kohlstatt im Thiemitztal bei Schwarzenbach a.W.	Länge: ca. 4 km Dauer: ca. 2 - 3 Stunden Schwierigkeit: leicht

Bäche, Teiche und Schwingrasen

Auf dem Weg durch das Feuchtgebiet bei Hohenberg entdecken wir feuchte Hochstaudenfluren, den mäandrierenden großen Koserbach, viele Teiche und moorige Flächen. Was für eine Bedeutung hat Wasser für uns, wie kommt es, dass Moore immer seltener werden und was ist eigentlich ein Schwingrasen? Viele interessante Fragen, die wir beantworten wollen.



Termin	Treffpunkt	Tourdaten
27.04.2024, 10:00 Uhr	Sportheim FC Hohenberg Hauptstr. 41 a 95352 Marktleugast	Länge: ca. 5 km Dauer: ca. 3 Stunden Schwierigkeit: leicht

Auf Flöbers Spuren zur Zeyerner Wand



Bei der abwechslungsreichen Wanderung werden wir die Floßgeschicht des Frankenwalds erkunden. Ein Besuch des Flößermuseums erläutert die alte Handwerkskunst anschaulich. Aber auch das Naturschutzgebiet „Rabensteiner Höhe mit Zeyerner Wand“ mit seiner besonderen Flora und Fauna und die artenreichen Magerwiesen dort werden wir entdecken und erfahren, warum sie so wertvoll sind.

Termin	Treffpunkt	Tourdaten
05.05.2024, 10:00 Uhr	Flößermuseum Unterrodach Kirchplatz 8 96364 Marktrodach	Länge: ca. 5 km Dauer: ca. 3 Stunden Schwierigkeit: leicht

Zwischen Himmel und Hölle - Der Felsenpfad



Höllental – schon der Name verspricht Geheimnisvolles. Woher das Tal seinen Namen hat und welche Rolle der Teufel bei seiner Entstehung spielte, erfahren wir beim Erklimmen des Felsenpfads. Die Entstehungsgeschichte des beeindruckenden Tals der Selbstitz wurde stark durch die menschliche Nutzung geprägt und ist sehr interessant. Wir entdecken zudem die außergewöhnlich große Artenvielfalt des Höllentals, dessen wertvolle Lebensräume als Naturschutzgebiet auch Teil des europaweiten Biotopverbundsystems „Natura 2000“ sind.



Termine	Treffpunkt	Tourdaten
09.05.2024, 14:00 Uhr 06.10.2024, 10:00 Uhr	Naturpark-Infozentrum im ehem. Bahnhof Blechschmidtenhammer 1 95192 Lichtenberg	Länge: ca. 6 km Dauer: ca. 4 Stunden Schwierigkeit: mittel bis schwer


Familienwanderung im Kosertal



Schon mal ein Baumtelefon benutzt oder dich im Wald nur auf deinen Tastsinn verlassen? Auf der geführten Ranger-Wanderung gemeinsam mit dem Frankenwaldverein Marktleugast laden wir Familien mit Kindern ein, die Natur mal ganz anders zu erkunden. Am Koserbach werden wir nach Wassertieren suchen und auf der Wiese gemeinsam spielen. Im Anschluss besteht die Möglichkeit zur Einkehr.

Termin	Treffpunkt	Tourdaten
25.05.2024, 14:00 Uhr	Ferienhof Kosertal Webergasse 10 95352 Marktleugast	Länge: ca. 4 km Dauer: ca. 3 Stunden Schwierigkeit: leicht

Auf alten Pfaden durch bizarre Landschaften



Auf schmalen Pfaden erklimmen wir die vielfältige Landschaft des Langenautals. Alte Mauern, eine historische Quelle, Schieferwände, Burgruinen und Basaltblöcke werden wir auf dieser abwechslungsreichen Tour entdecken. Wir können wunderbare Ausblicke genießen, einen Abstecher zum Eingang der einzigen Tropfsteinhöhle des Frankenwalds machen und zum Abschluss die Biberbauten am Floßteich der Langenau bewundern.

Termin	Treffpunkt	Tourdaten
02.06.2024, 10:00 Uhr	Max-Marien-Quelle in der Langenau 95179 Geroldgrün	Länge: ca. 5 km Dauer: ca. 2,5 Stunden Schwierigkeit: mittel

Sonnenaufgang in der Teuschnitz-Aue



Die Teuschnitz-Aue ist ein Naturjuwel im Naturpark Frankenwald. Bärwurz und Arnika wachsen auf den mageren Wiesen und das selten gewordene Braunkehlchen findet Platz zum Brüten. Bei der Rundwanderung durch Bergmähwiesen und Borstgrasrasen, vorbei an Hochstaudenfluren und Rinderweiden wollen wir mit Hilfe von Fernglas und Spektiv die Vögel und vor allem das Braunkehlchen beobachten.

Termin	Treffpunkt	Tourdaten
08.06.2024, 06:00 Uhr	Wanderparkplatz am alten Sportplatz Richtung Reichenbach 96358 Teuschnitz	Länge: ca. 3,5 km Dauer: ca. 3 Stunden Schwierigkeit: leicht

Durch die Bärwurzweiden bei Tettau



Zur Blütezeit wandern wir durch die duftenden Bärwurzweiden bei Tettau. Die Bärwurz ist eine „Charakterart“ des Frankenwalds und wird in einem Naturschutzprojekt der Ökologischen Bildungsstätte Oberfranken besonders betreut. Gemeinsam mit einem Projektmitarbeiter erfahren wir interessante Details zu dieser besonderen Pflanze, zu ihrem Lebensraum und ihrer überregionalen Bedeutung.

Termin	Treffpunkt	Tourdaten
09.06.2024, 10:00 Uhr	Bergstation Wildberglift 95355 Tettau	Länge: ca. 12,5 km Dauer: ca. 4,5 Stunden Schwierigkeit: mittel bis schwer

Das Naturjuwel Teuschnitz-Aue



Die Teuschnitz-Aue ist ein Naturjuwel im Naturpark Frankenwald. Bärwurz und Arnika wachsen auf den mageren Wiesen und das selten gewordene Braunkehlchen findet Platz zum Brüten. Bei der Rundwanderung durch Bergmähwiesen und Borstgrasrasen, vorbei an Hochstaudenfluren und Rinderweiden erfahren wir, wie die Wiesen gepflegt werden müssen, um diese Artenvielfalt zu erhalten. Zum Abschluss können wir den Nachmittag bei Kaffee und Kuchen in der Arnika Akademie ausklingen lassen.

Termin	Treffpunkt	Tourdaten
15.06.2024, 14:00 Uhr	Arnika-Akademie Schulstr. 5 96358 Teuschnitz	Länge: ca. 7 km Dauer: ca. 4 Stunden Schwierigkeit: leicht


Mit dem Rad die Schätze des Frankenwalds erkunden



Gemeinsam radeln wir durch das wildromantische Höllental und entlang der Thüringischen Muschwitz am „Grünen Band“. Wir kosten in Hölle das frische Quellwasser und erfahren Interessantes über Geologie, Pflanzen und Tiere dieser eindrucksvollen Landschaft. Bei Obersteben bestaunen wir die bunten Wiesen und erklimmen danach die Frankenwarte. Nach einem Rundumblick über den Frankenwald geht es durch den Seifengrund zurück nach Bad Steben.

Termin	Treffpunkt	Tourdaten
16.06.2024, 10:30 Uhr Zubringerbus: 09:15 Uhr Kronach/ Busbahnhof	Therme Bad Steben Badstr. 31 95138 Bad Steben	Länge: ca. 25 km Dauer: ca. 3 Stunden Schwierigkeit: mittel

Trekkingtour ins Leitschtal





Unsere zweitägige Trekkingtour führt uns von Geroldgrün durch den Geroldgrüner Forst und seine Schutzgebiete, vorbei an der Ködelstalsperre zum Trekkingplatz ins idyllische Leitschtal bei Steinwiesen. Wir erfahren viel Wissenswertes zur Köhlerei, zur Schiefergewinnung und zum Waldumbau im Frankenwald. Unterwegs erfrischen wir uns im Biergarten und lassen den Abend gemütlich am Lagerfeuer ausklingen.

Anfahrt und Rückfahrt zum Ausgangspunkt mit ÖPNV möglich!

Termin	Treffpunkt	Tourdaten
28.06.2024, 10:15 Uhr bis 29.06.2024, ca. 12:00 Uhr	Naherholungsbereich Keyserstr. 46 95179 Geroldgrün	Länge: ca. 20 km Höhenmeter: 780 steigend, 780 fallend Schwierigkeit: mittel

Unterwegs mit dem Frankenwaldverein Grafengehaig



Kultur, Wälder, Wiesen und seltene Tier- und Pflanzenarten zeichnen den Naturpark Frankenwald aus. Doch was ist eigentlich ein Naturpark? Was macht ihn so einzigartig? Welche Aufgaben haben die Ranger in dieser Region? Und wie hängt dies mit dem Frankenwaldverein zusammen? All dies erfahren wir inmitten der wunderschönen Natur des Naturparks.

Termin	Treffpunkt	Tourdaten
06.07.2024, 14:00 Uhr	Frankenwaldhalle Seifersreuther Str. 1 95356 Grafengehaig	Länge: ca. 6 km Dauer: ca. 3 Stunden Schwierigkeit: mittel